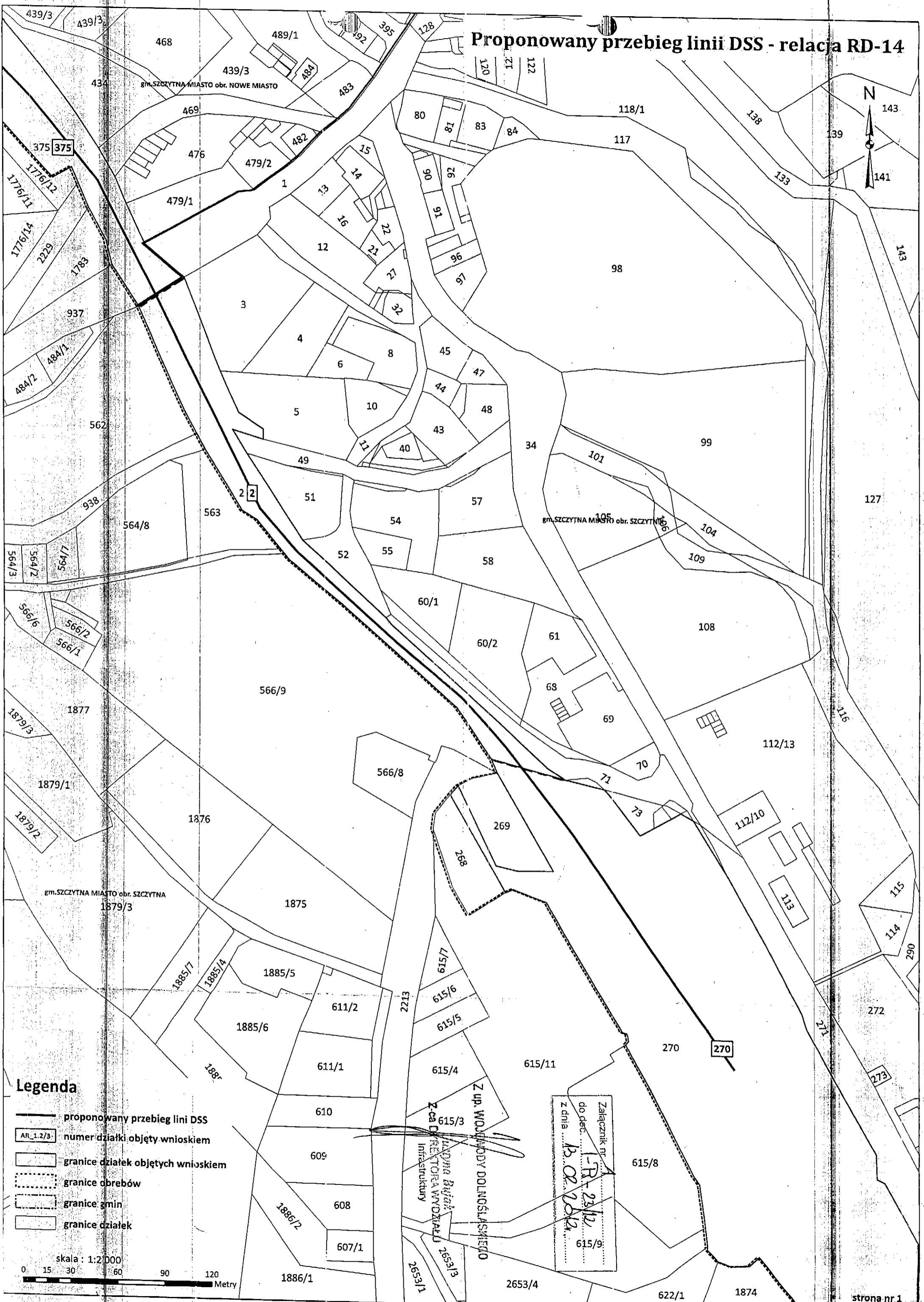


Proponowany przebieg linii DSS - relacja RD-14



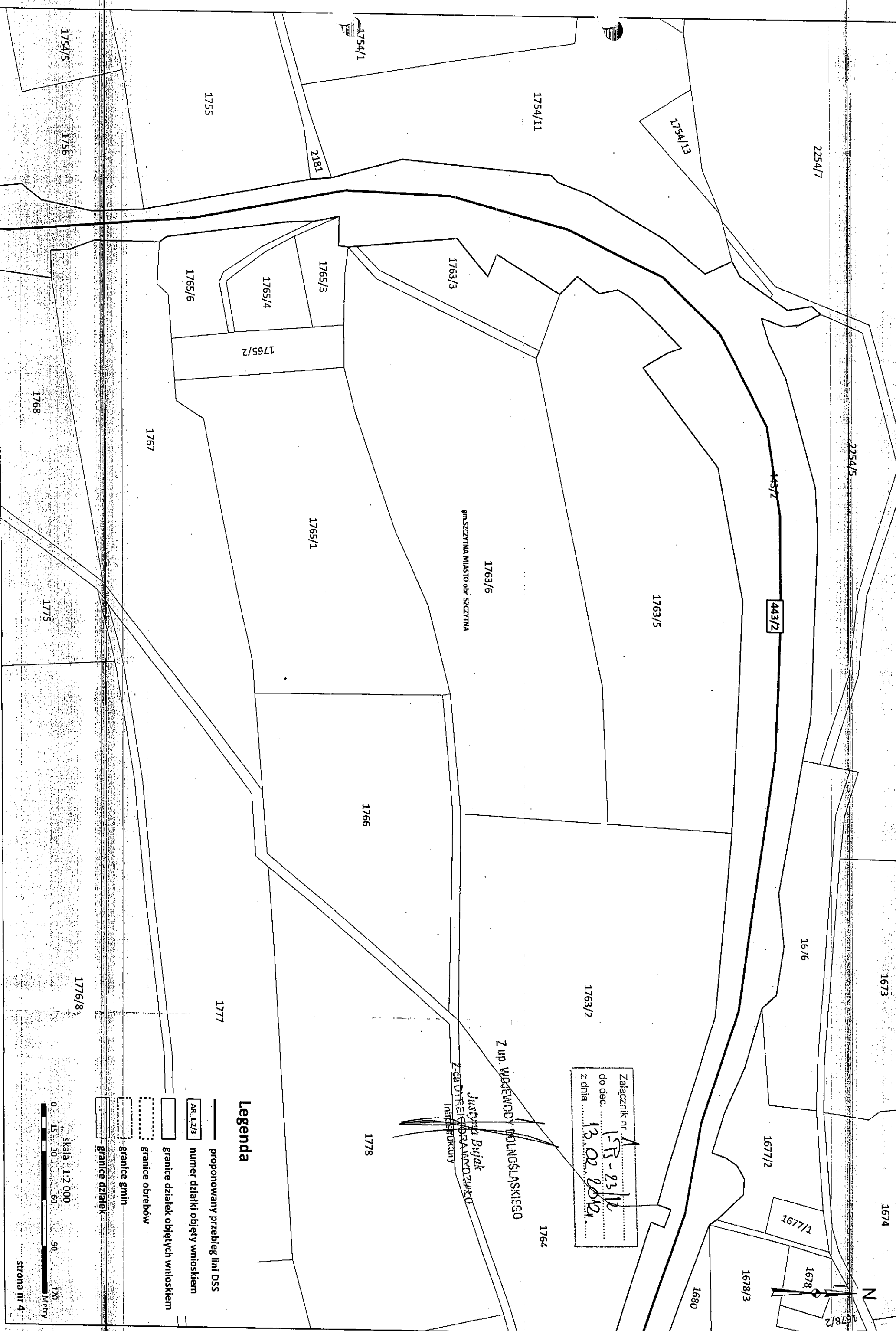
- Legenda**
- proponowany przebieg linii DSS
 - AR. 1.2/3 numer działki objęty wnioskiem
 - granice działek objętych wnioskiem
 - - - granice obreków
 - - - granice gmin
 - granice działek

skala : 1:2 000
0 15 30 60 90 120 Metry

Załącznik nr 1
do dec. 15.02.2012.
z dnia 15.02.2012.
615/9

Z up. WOJEWÓDZKI DOLNOŚLĄSKI
Za O. REKTORA WYDZIAŁU
Infrastruktury







Proponowany przebieg linii DSS - relacja RD-14



Załącznik nr 1
 do dec. 153-23/12
 z dnia 13.02.2012r.

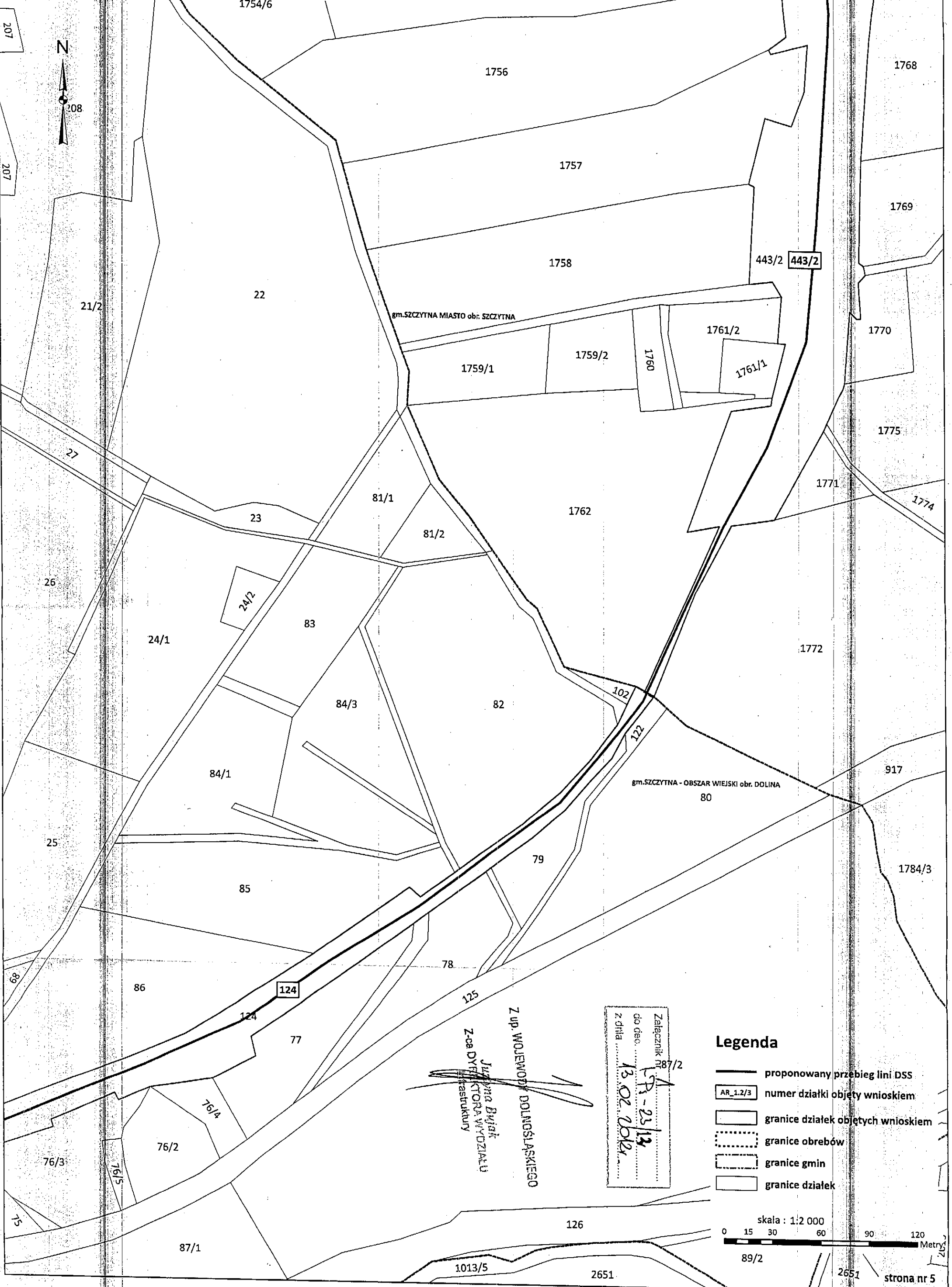
Z up. WÓJEWODY DOLNOŚLĄSKIEGO
 Justyna Bujak
 Z-ca Dyrektora
 Instytutu

Legenda

-  proponowany przebieg linii DSS
-  numer działki objęty wnioskiem
-  granice działek objętych wnioskiem
-  granice obrobów
-  granice gmin
-  granice działek

skala: 1:2 000
 0 15 30 60 90 120
 Metry

Proponowany przebieg linii DSS - relacja RD-14 1754/5




Legenda

- proponowany przebieg linii DSS
- numer działki objęty wnioskiem
- granice działek objętych wnioskiem
- granice obrobów
- granice gmin
- granice działek

Załącznik nr 87/2
do dec. 13.02.2012
z dnia 13.02.2012

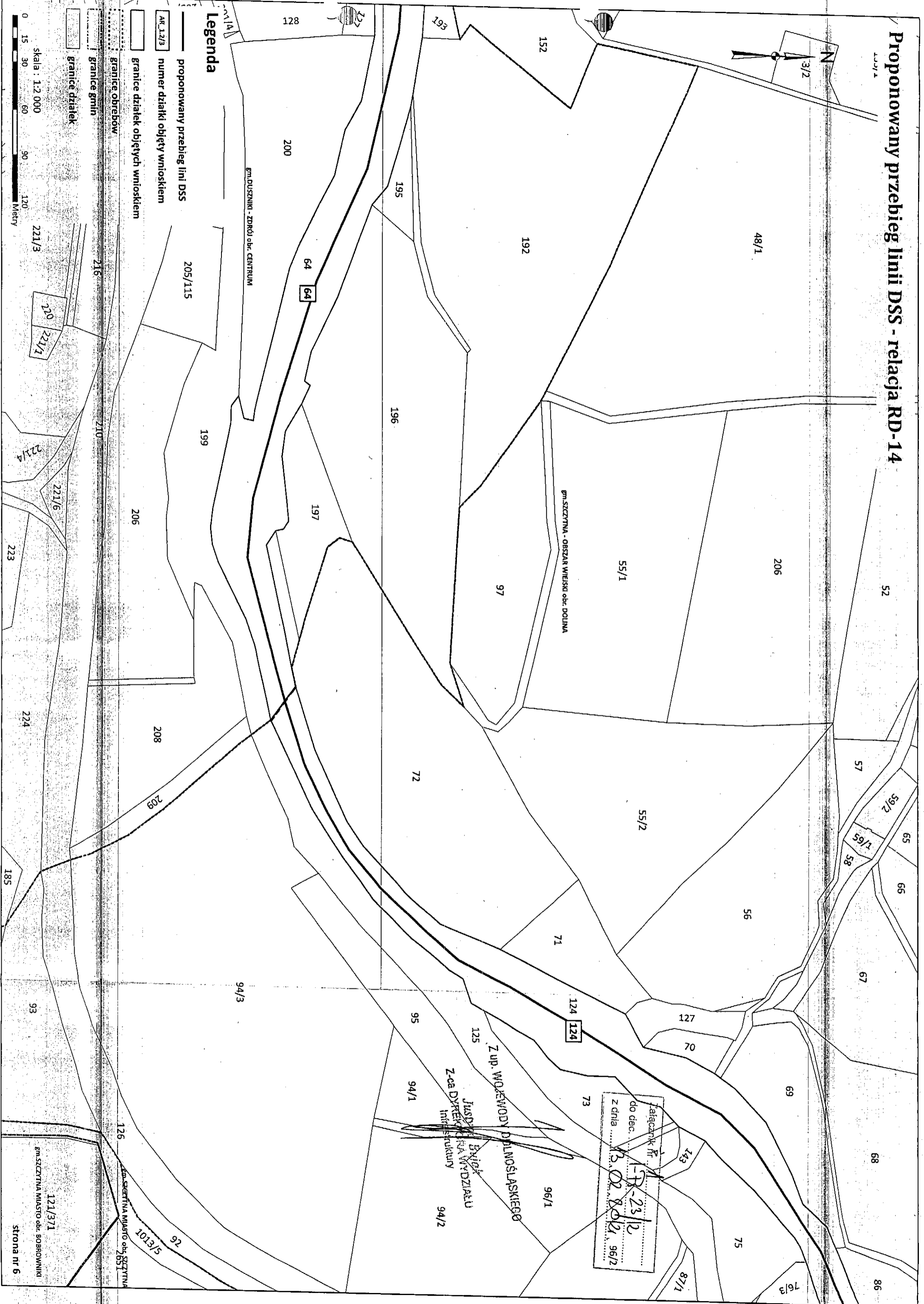
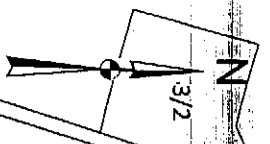
Juzyna Bugaj
Z-ca DYREKTORA WYDZIAŁU
Struktury

Z UP. WOJEWODY DOLNOŚLĄSKIEGO



Proponowany przebieg linii DSS - relacja RD-14

1:2000



Legenda

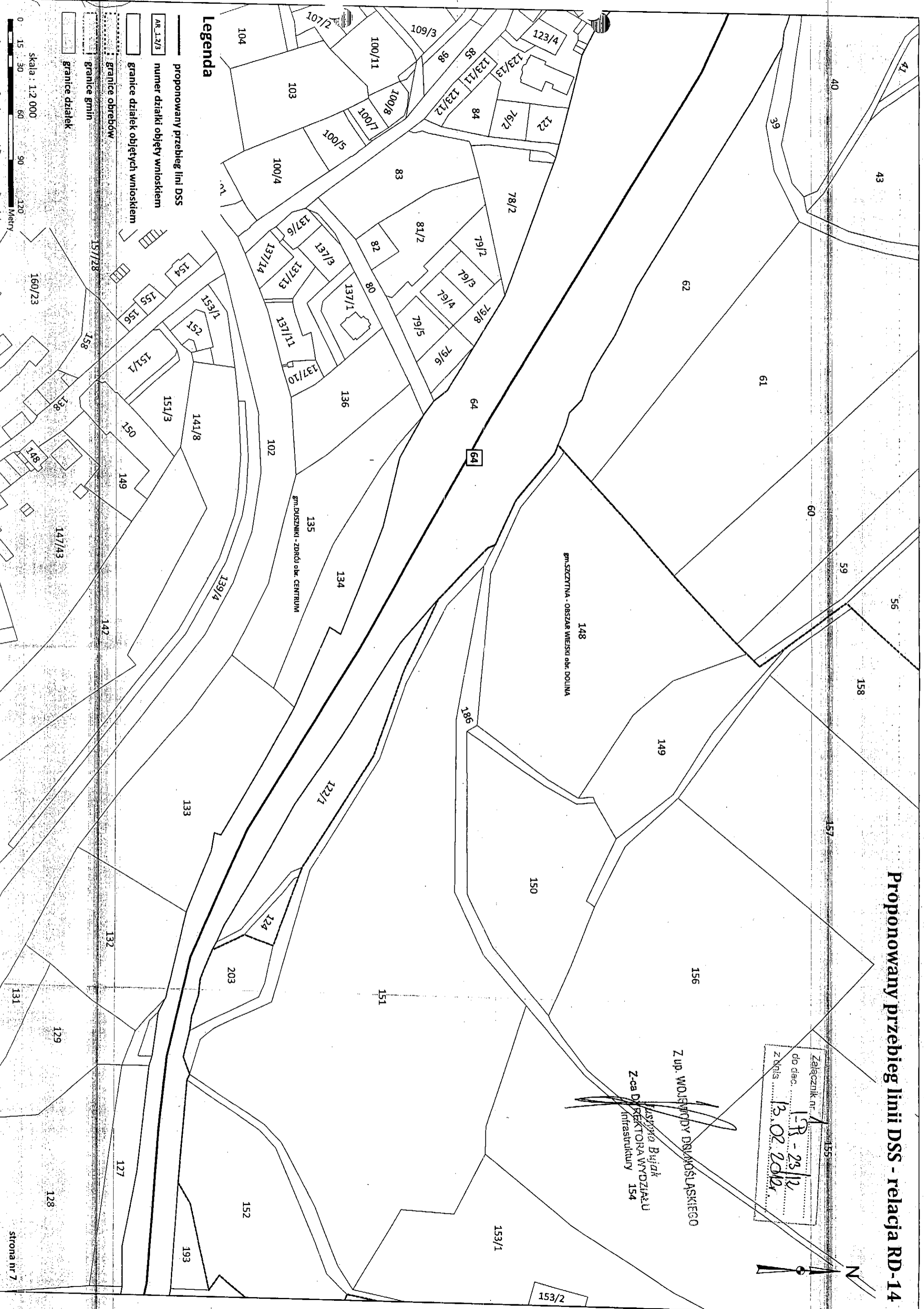
- proponowany przebieg linii DSS
- numery działki objęty wnioskiem
- graniczanie działek objętych wnioskiem
- graniczanie obrębów
- graniczanie gmin
- graniczanie działek

skala: 1:2 000
0 15 30 60 90 120 Metry

Załącznik nr 1
do dec. z dnia 13.02.2012 r.
15-R-23/12
96/2

Z up. WOJEWODY DOLNOŚLĄSKIEGO
JASDZKA NA WYDZIAŁU
Z-CA DYKREKCYJNA I
INFRASTRUKTURY


Proponowany przebieg linii DSS - relacja RD-14



Legenda

- proponowany przebieg linii DSS
- numer działki objęty wnioskiem
- granice działek objętych wnioskiem
- granice obrębów
- granice gmin
- granice działek

skala : 1:2.000



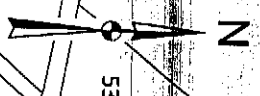
Załącznik nr 1
do dec. 15R-23/12
z dnia 13.02.2018r.

Z up. WOJEWÓDZKI DOLNOŚLĄSKIEGO
Urząd Województwa
Z-ca Dyrektora Wydziału
Infrastruktury 154

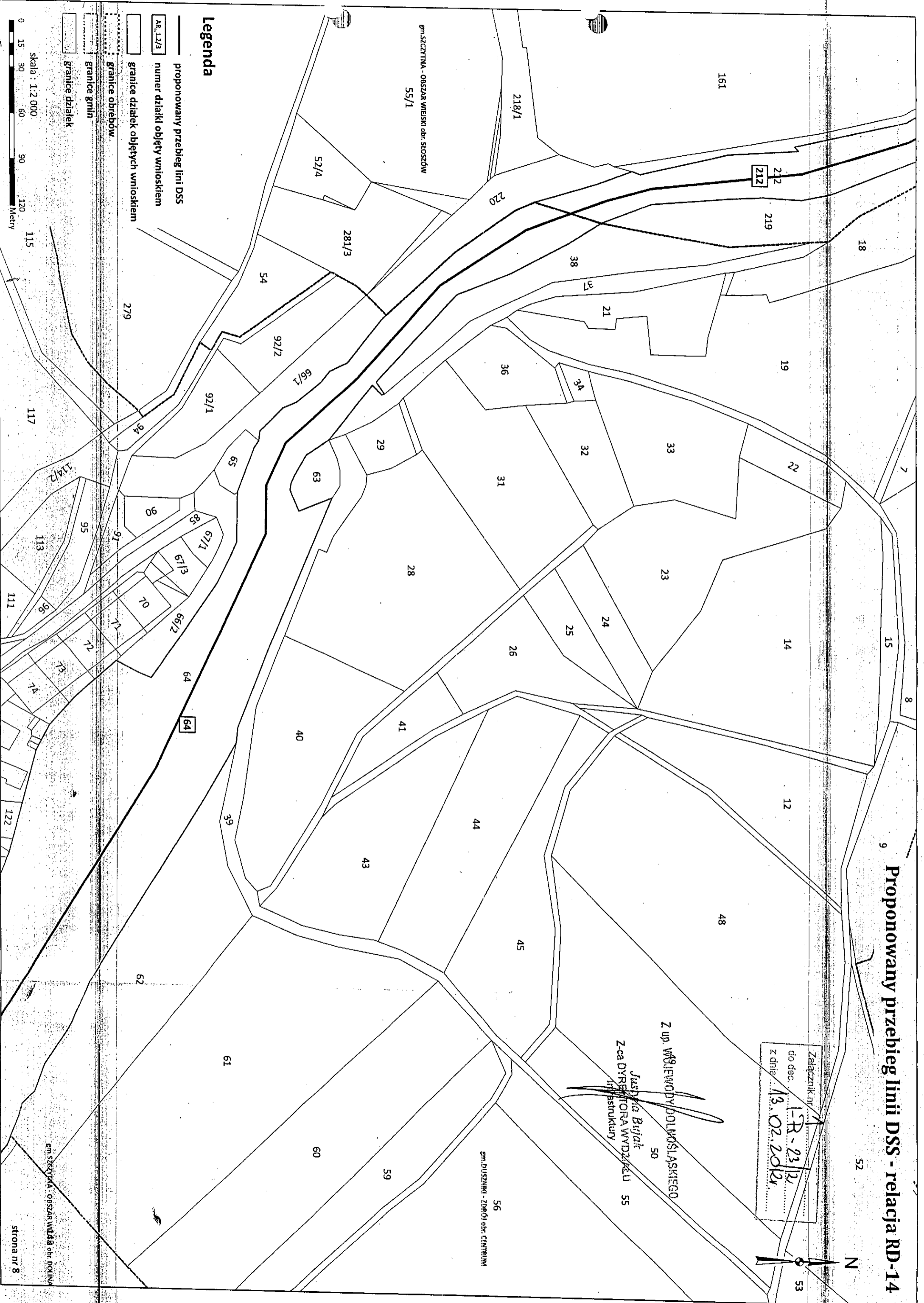


9 Proponowany przebieg linii DSS - relacja RD-14

Załącznik nr 1
do dec. 1-R-23/12
z dnia 13.02.2012r.




Z up. WJEWODY DOLNOŚLĄSKIEGO
Justyna Bujak
Z-ca DYREKTORA WYDZIAŁU
Infrastruktury

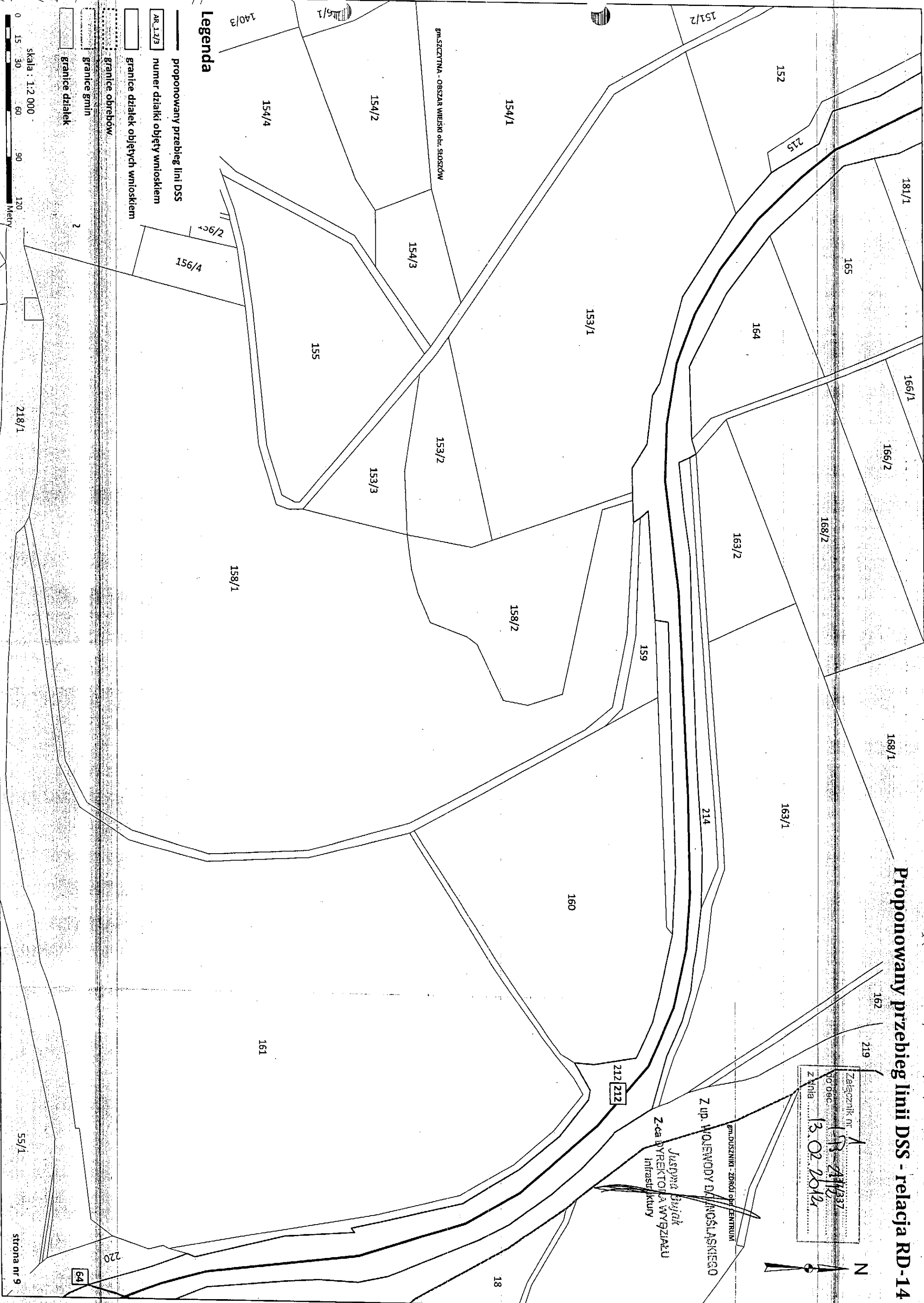


Legenda

- proponowany przebieg linii DSS
- numer działki objęty wnioskiem
- granice działek objętych wnioskiem
- granice gmin
- granice działek



Proponowany przebieg linii DSS - relacja RD-14



Legenda

- proponowany przebieg linii DSS
- numer działki objęty wnioskiem
- granicie działek objętych wnioskiem
- granicie obrębów
- granicie gmin
- granicie działek

skala: 1:2 000

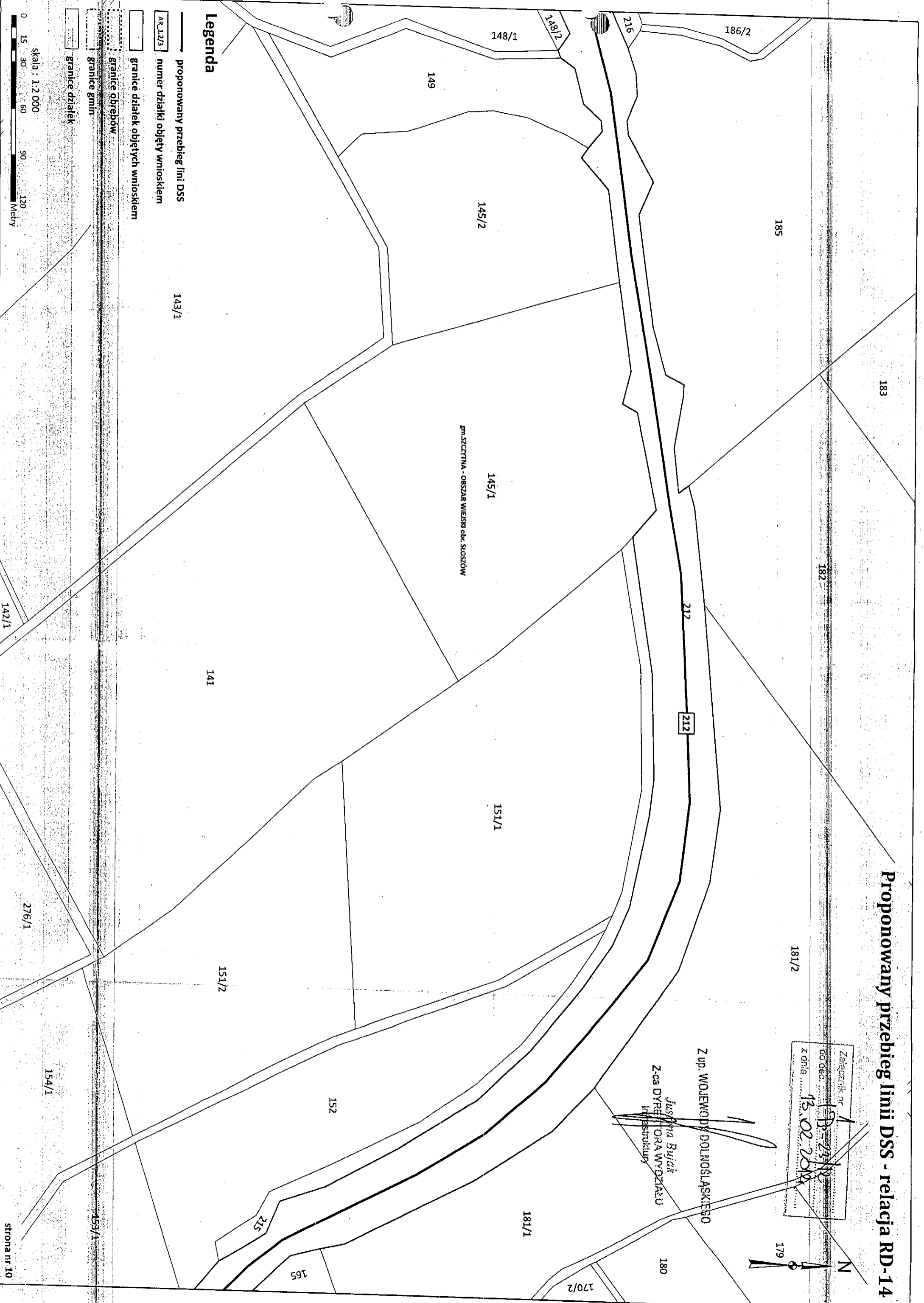
0 15 30 60 90 120 Metry

Załącznik nr 1
nr 411/337
z dnia 13.02.2012

Z up. WOJENODY DŁ. MOŚLAŃSKIEGO
Z-ca DYREKTORA WYRZĄDKU
Infrastruktury

Proponowany przebieg linii DSS - relacja RD-14

Załącznik nr 1
do ośr.
z dnia 13.02.2014



Legenda

- proponowany przebieg linii DSS
- numer działki objęty wnioskiem
- graniczanie działek objętych wnioskiem
- graniczanie obrotów
- graniczanie gmin
- graniczanie działek

skala: 1:2 000
0 15 30 60 90 120 Metry

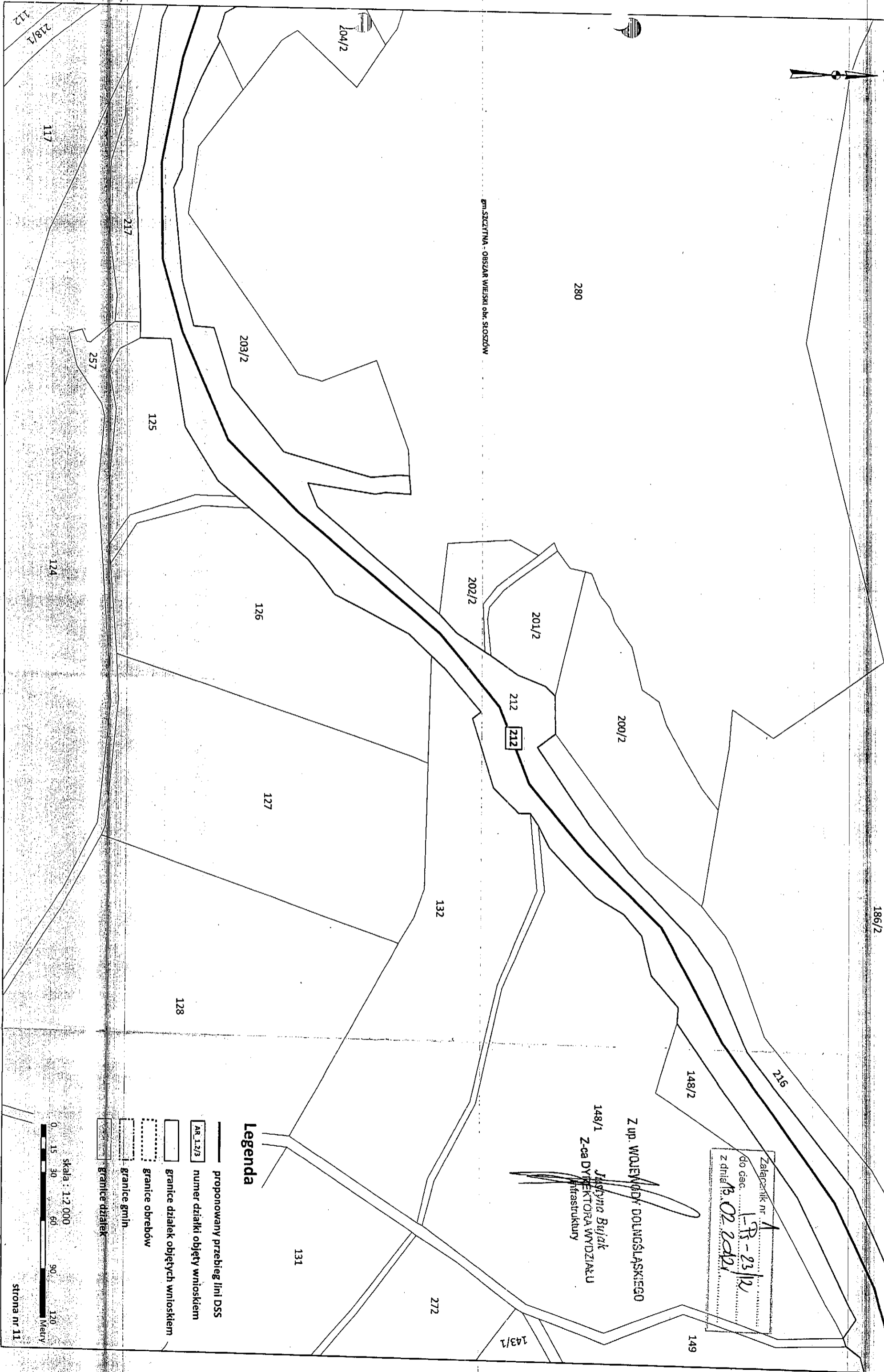
gm. SZCZYTNIA - OBSZAR WIEŚNI obr. SŁOZÓW

Z up. WOJEWODY DOLNOŚLĄSKIEGO

Jasna Bujak
Z-ca DYREKTORA WYDZIAŁU
Inżynierii

Proponowany przebieg linii DSS - relacja RD-14

N



gm. SZCZYTNIA - OBSZAR WIEJSKI obr. SŁOZÓW

280

186/2

Załącznik nr 1
Do gac. 1-R-23/12
z dnia 13.02.2012

Z up. WOJEWODY DOLNOŚLĄSKIEGO
Jasyna Bujak
Z-ca DYREKTORA WYDZIAŁU
Infrastruktury

Legenda

- proponowany przebieg linii DSS
- AR 12/3 numer działki objęty wnioskiem
- granicie działek objętych wnioskiem
- granicie obrębów
- granicie gmin
- granicie działek



Proponowany przebieg linii DSS - relacja RD-14

186/2

Załącznik nr 1
do dśc. 13-02-2012
z dnia 13.02.2012



Z up. WOJEWÓDZTWA DOLNOŚLĄSKIEGO

Jasyna Wyjak
Z-ca DYREKTORA WYDZIAŁU
Infrastruktury

280

gm. LEWIN KŁODZKI okr. KULIN

57/92

gm. SZCZYTNA - OBSZAR WIEJSKI okr. SŁOSZÓW

276/3

Legenda

proponowany przebieg linii DSS

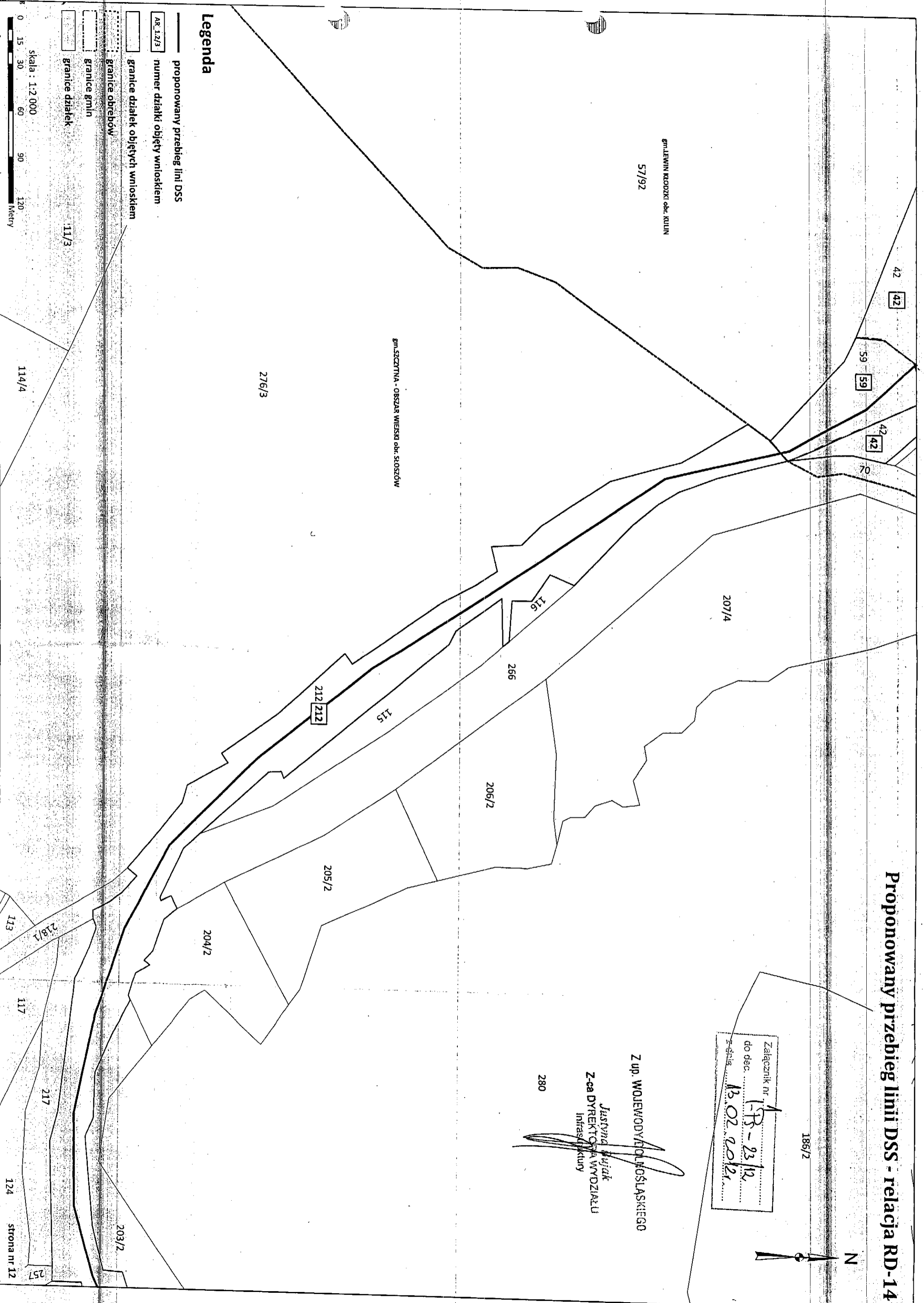

numer działki objęty wnioskiem

granice działek objętych wnioskiem

granice obrobów

granice gmin

granice działek

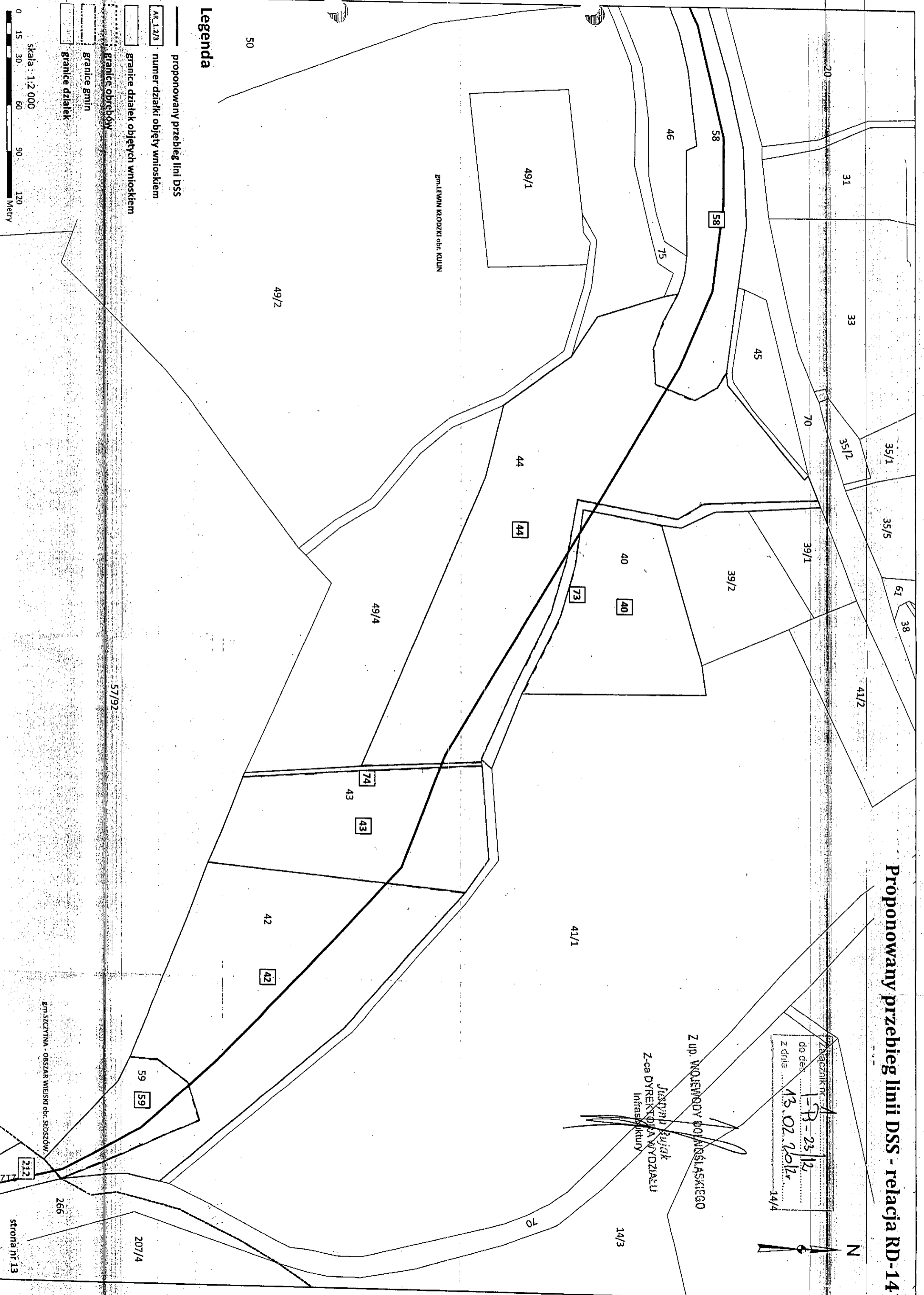


Proponowany przebieg linii DSS - relacja RD-14

Załącznik nr 1
do decyzji nr 13.02.2012
z dnia 13.02.2012
14/4



Z UP. WOJEWÓDZKI POLSKI
Instytut Budowlany
Z-ca Dyrektora Wydziału
Infrastruktury



Legenda

- proponowany przebieg linii DSS
- numer działki objęty wnioskiem
- granice działek
- granice gmin
- granice obrębów

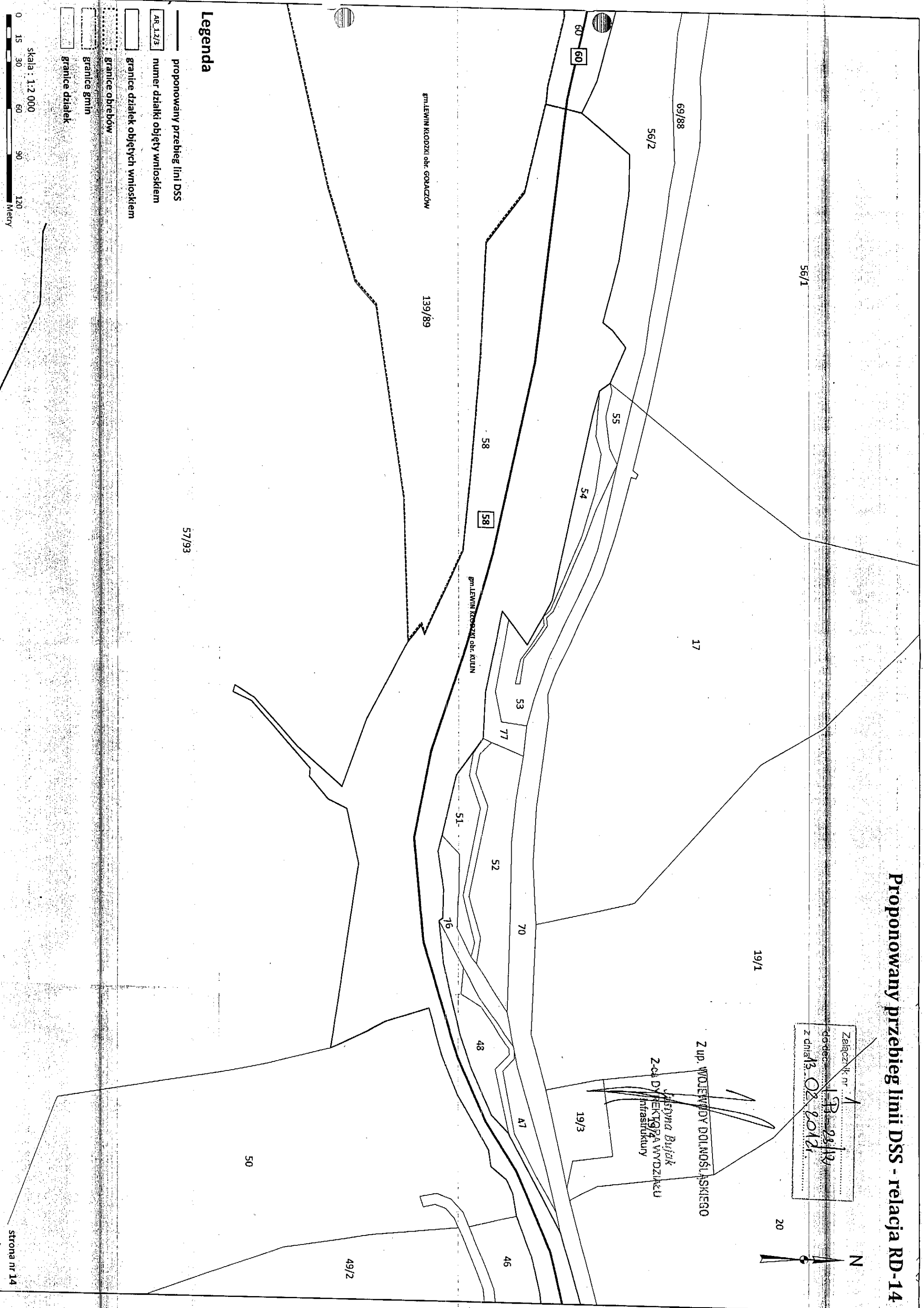
skala: 1:2 000
0 15 30 60 90 120
Metry

Proponowany przebieg linii DSS - relacja RD-14

Załącznik nr 1
do uchwały nr 13/25/12
z dnia 13.02.2012r.



Z up. WOLEWODY DOLNOŚLĄSKIEGO
Miejscowa Budowlana Dyrekcja
2-cy DZIAŁ WYDZIAŁU
Infrastruktury



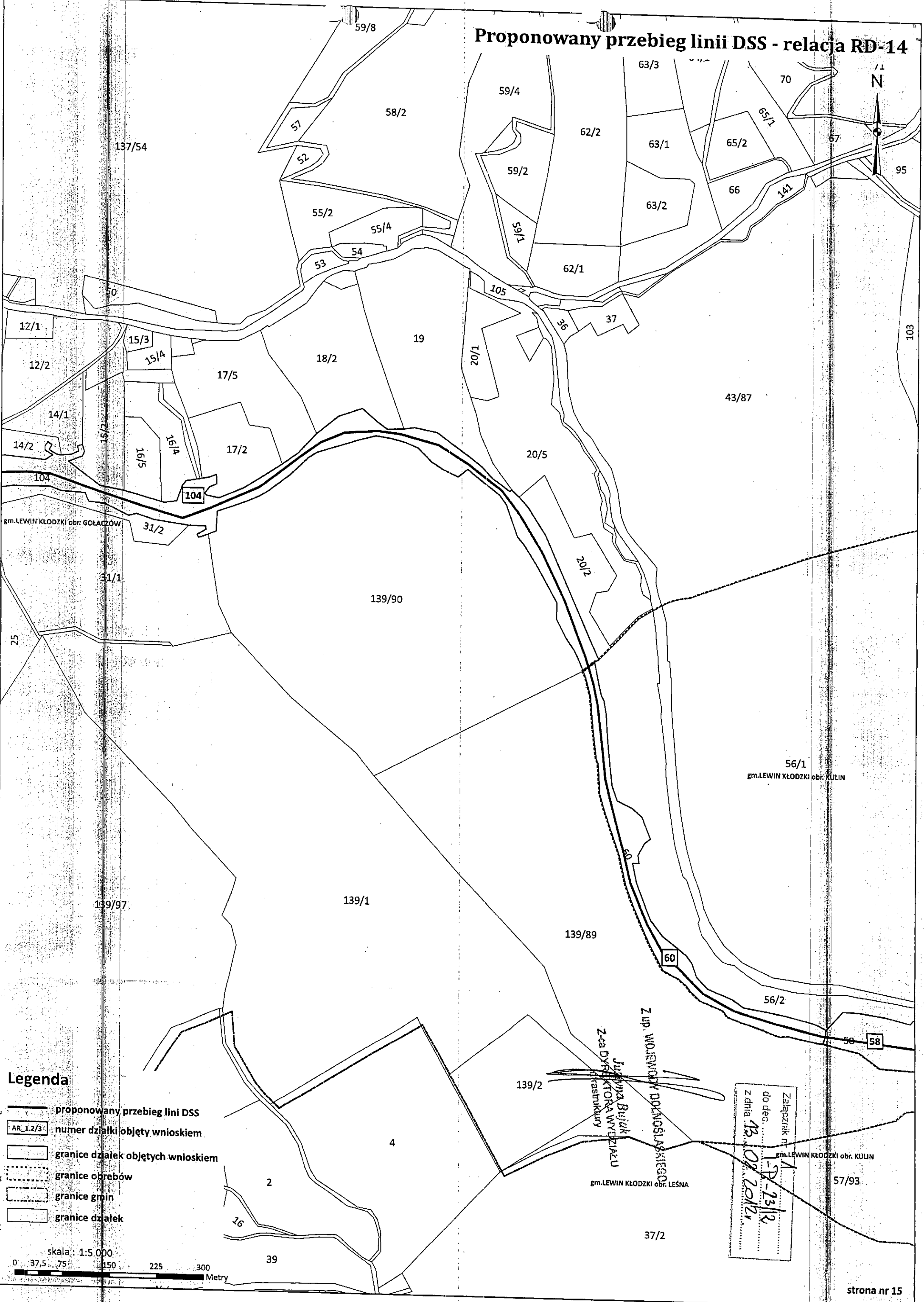
Legenda

- proponowany przebieg linii DSS
- numer działki objęty wnioskiem
- granicz działek objętych wnioskiem
- granicz obrębów
- granicz gmin
- granicz działek

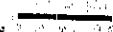
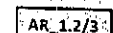
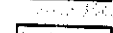
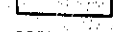


skala : 1:2 000
0 15 30 60 90 120
Metry

Proponowany przebieg linii DSS - relacja RD-14

11
N



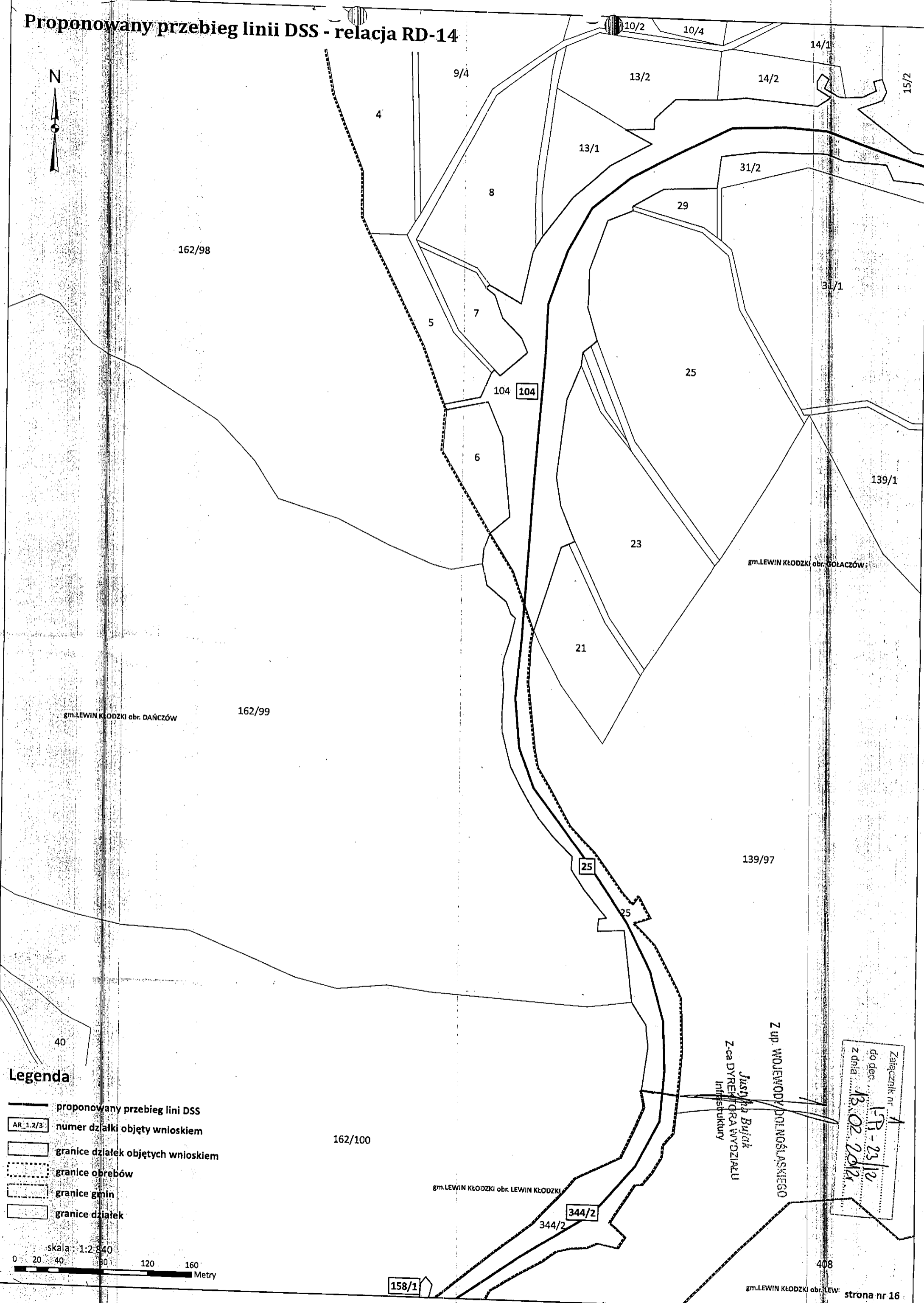
Legenda

-  proponowany przebieg linii DSS
-  numer działki objęty wnioskiem
-  granice działek objętych wnioskiem
-  granice obrobów
-  granice gmin
-  granice działek







skala: 1:5 000
0 37,5 75 150 225 300 Metry


Załącznik nr 1
do dec. ...
z dnia 13.09.2012r.
RD-23/12

Proponowany przebieg linii DSS - relacja RD-14



Legenda

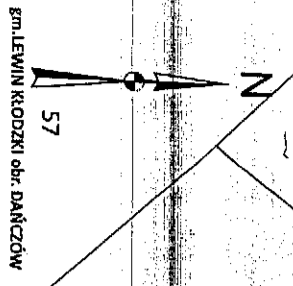
-  proponowany przebieg linii DSS
-  numer działki objęty wnioskiem
-  granice działek objętych wnioskiem
-  granice obrobów
-  granice gmin
-  granice działek



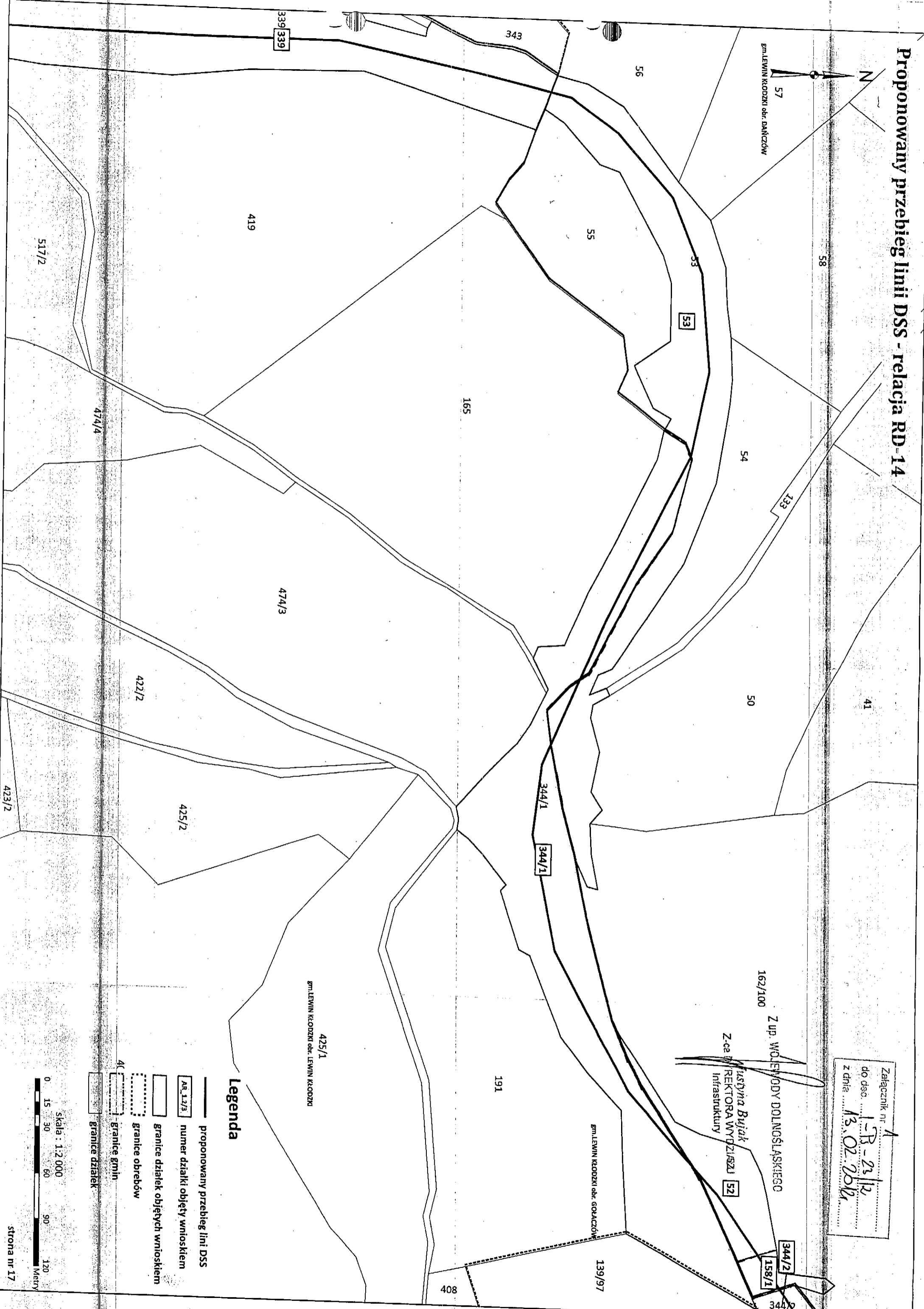
Z up. WOJEWODY DOLNOŚLĄSKIEGO
 Justyna Bujak
 Z-ca DYREKTORA WYDZIAŁU
 Infrastruktury

Załącznik nr 1
 do dec. 139-23/12
 z dnia 13.02.2012







Proponowany przebieg linii DSS - relacja RD-14



Załącznik nr 1
do dec. 158-23/12
z dnia 13.02.2012

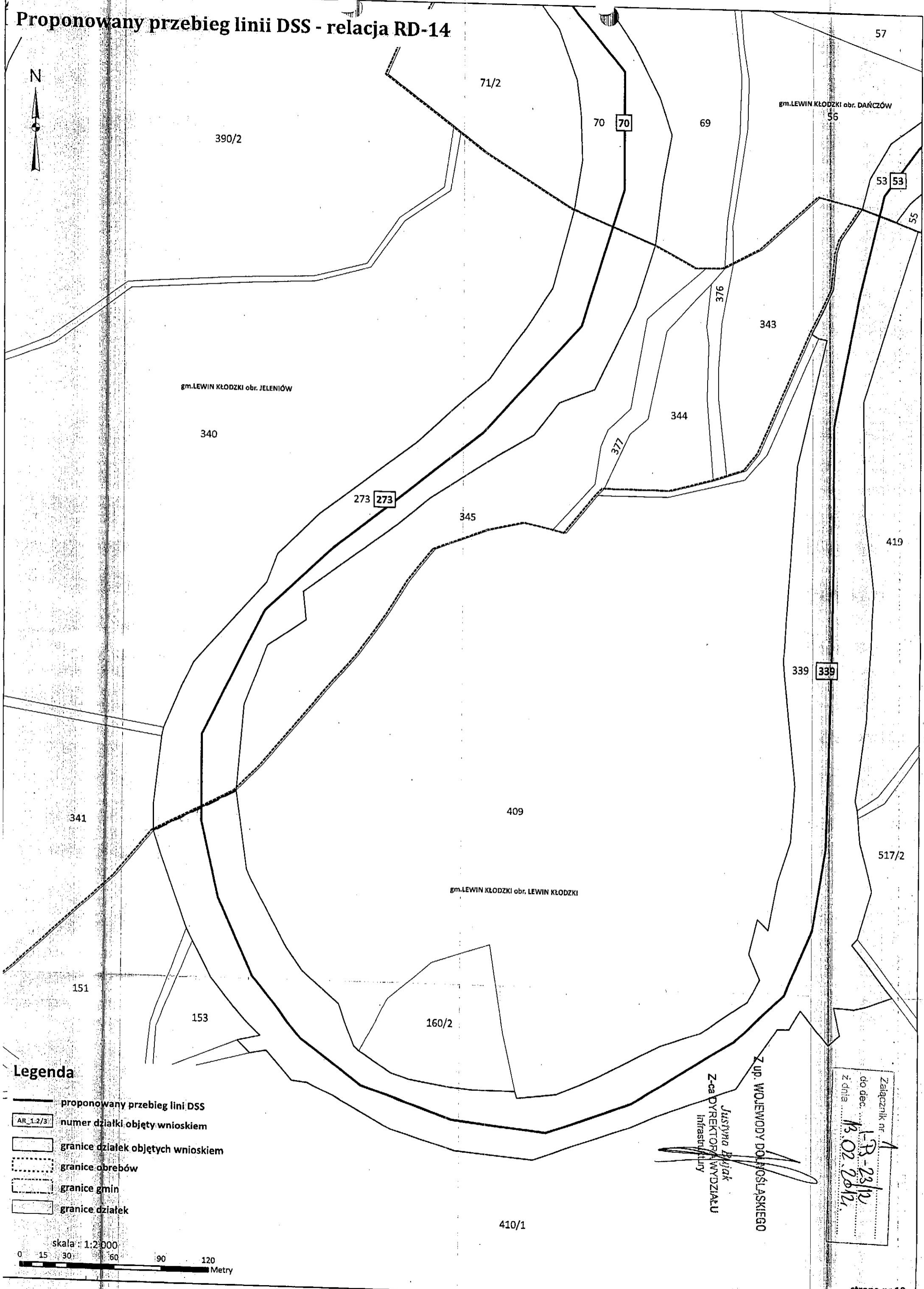


Legenda

-  proponowany przebieg linii DSS
-  numer działki objęty wnioskiem
-  granice działek objętych wnioskiem
-  granice obrębów
-  granice gmin
-  granice działek

Skala : 1:2 000
0 15 30 60 90 120
Metry

Proponowany przebieg linii DSS - relacja RD-14



Legenda

- proponowany przebieg linii DSS
- numer działki objęty wnioskiem
- granice działek objętych wnioskiem
- granice obrebow
- granice gmin
- granice działek

skala : 1:2 000
 0 15 30 60 90 120 Metry

Załącznik nr 1
 do dec. 1-R-23/12
 z dnia 13.02.2012.
 Justyna Bujak
 Z-ca DYREKTORA WYDZIAŁU
 Infrastruktury
 Z up. WOJEWODY DOLNOŚLĄSKIEGO

Proponowany przebieg linii DSS - relacja RD-14

338/3
337/1



gm. LEWIN KŁODZKI obs. JELENIÓW
338/3

390/1

370/2

269 269

390/2

66/4

70 70

71/2

340

273 273

344

Załącznik nr 1
do dec. 13-28/12
z dnia 13.01.2012

Z up. WOJEWODY DOLNOŚLĄSKIEGO

gm. LEWIN KŁODZKI obs. DANCZÓW
JEWONIA 10/14
Z-OS. DYREKTORA WYDZIAŁU
Infrastruktury

Legenda


- proponowany przebieg linii DSS
- numer działki objęty wnioskiem
- granice działek objętych wnioskiem
- granice obrobów
- granice gmin
- granice działek

skala : 1:2 000
0 15 30 60 90 120
Metry



Proponowany przebieg linii DSS - relacja RD-14

N



388/1

210/1

210/2

210/3

219/6

gm. LEWIN KŁODZKI okr. JELENIÓW

388/2

219/1

227

228

232

233

276

276

226/1

226/2

226/3

221

82

284

235

234

236

5

225

6

4

224

3

237/2

2

3

gm. LEWIN KŁODZKI okr. LEWIN KŁODZKI

Z up. MOJEWODY POLNOŚLĄSKIEGO

Jusuf Bajrak
Z-ca DYREKTORA WYDZIAŁU
Infrastruktury

Załącznik nr
do uścis
z dnia 13.02.2012

61

275

274/1

56/6

111/1

237/1

1

7

8

9

300

300

gm. LEWIN KŁODZKI okr. JAROKÓW

83/2

70

79

80

81

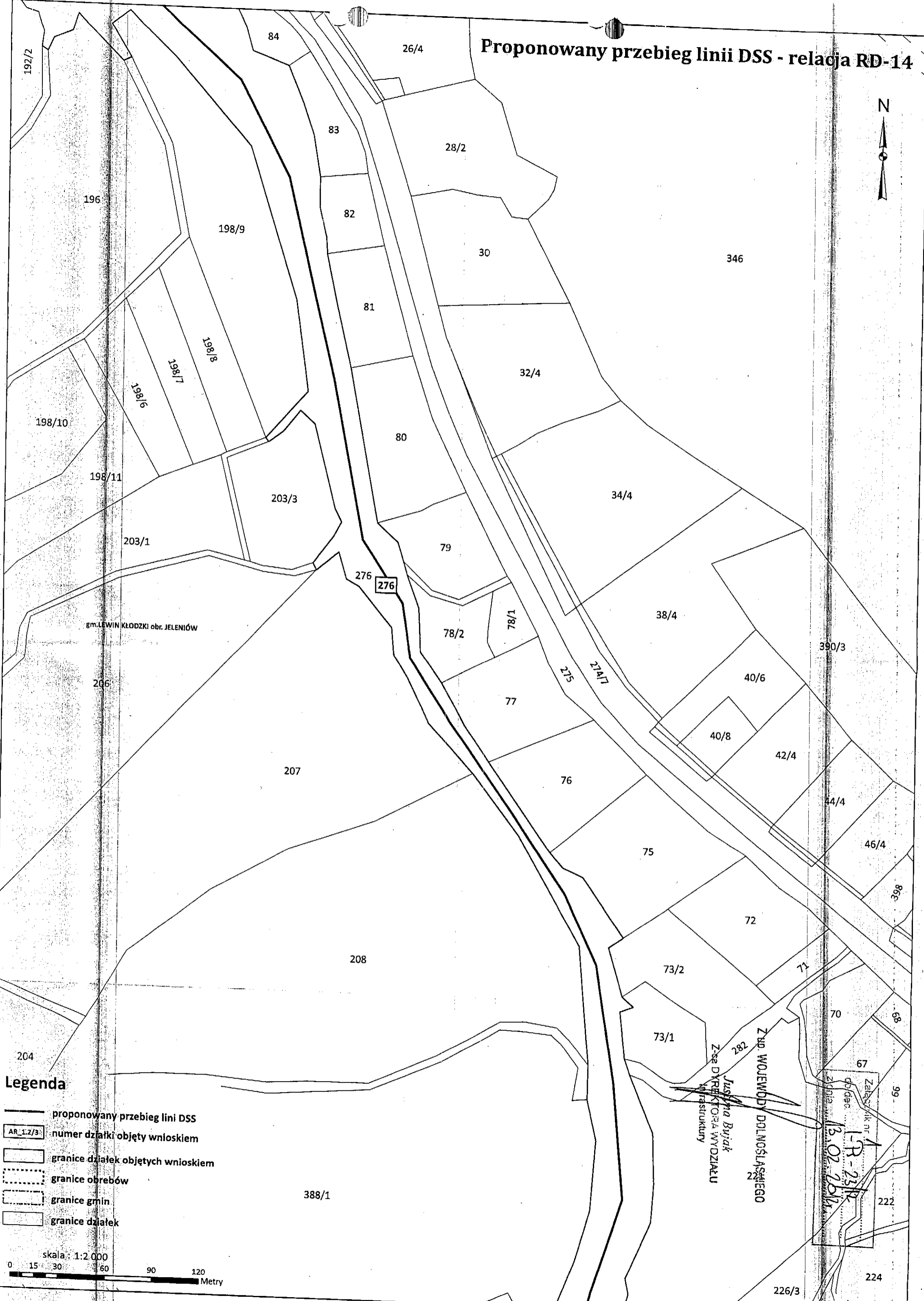
232

Legenda

- proponowany przebieg linii DSS
- numer działki objęty wnioskiem
- granice działek objętych wnioskiem
- granice obrębów
- granice gmin
- granice działek


skala : 1:2 000
0 15 30 60 90 120
Metry

Proponowany przebieg linii DSS - relacja RD-14

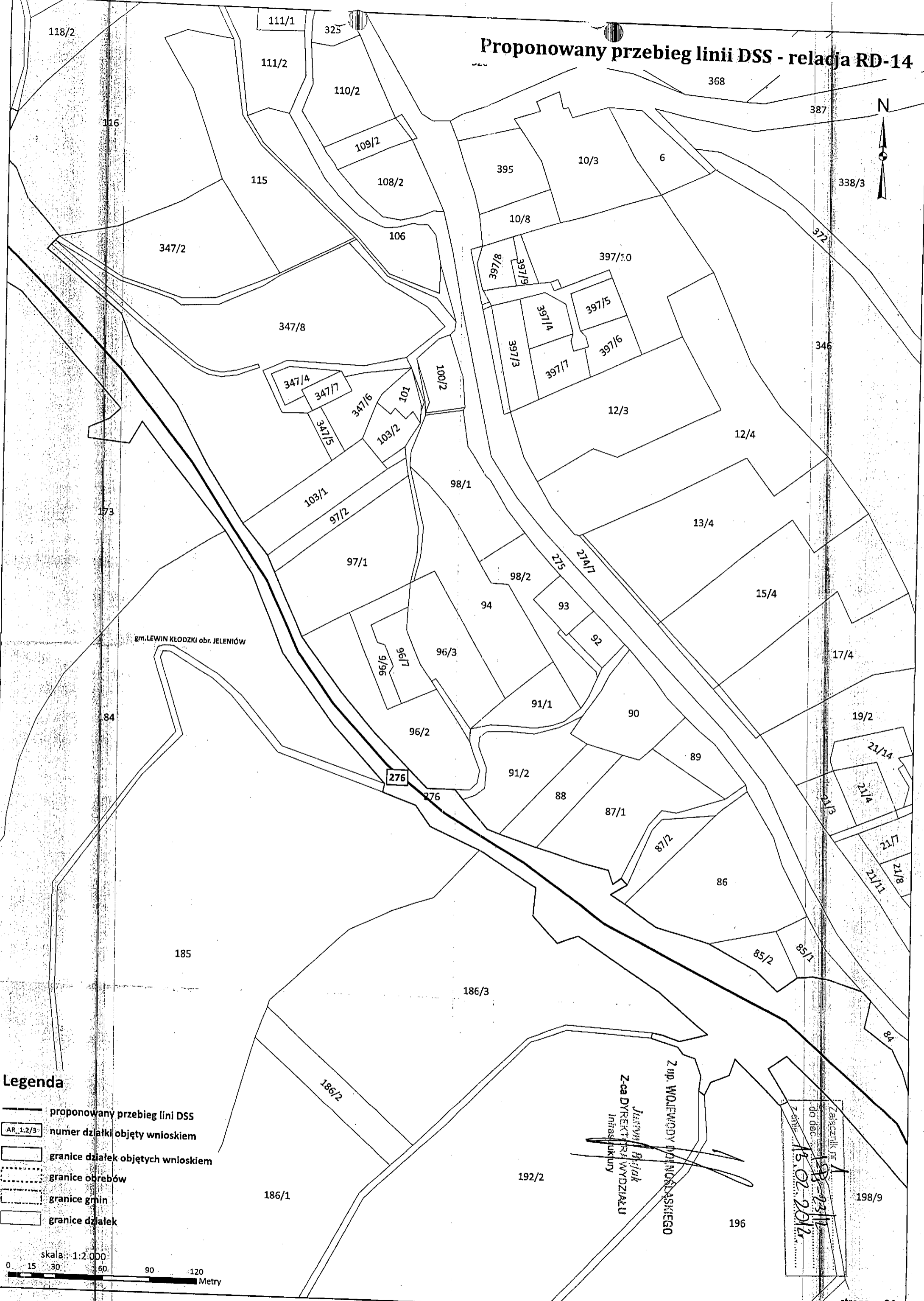


Legenda


- proponowany przebieg linii DSS
- numer działki objęty wnioskiem
- granicie działek objętych wnioskiem
- granicie obszarów
- granicie gmin
- granicie działek



Proponowany przebieg linii DSS - relacja RD-14



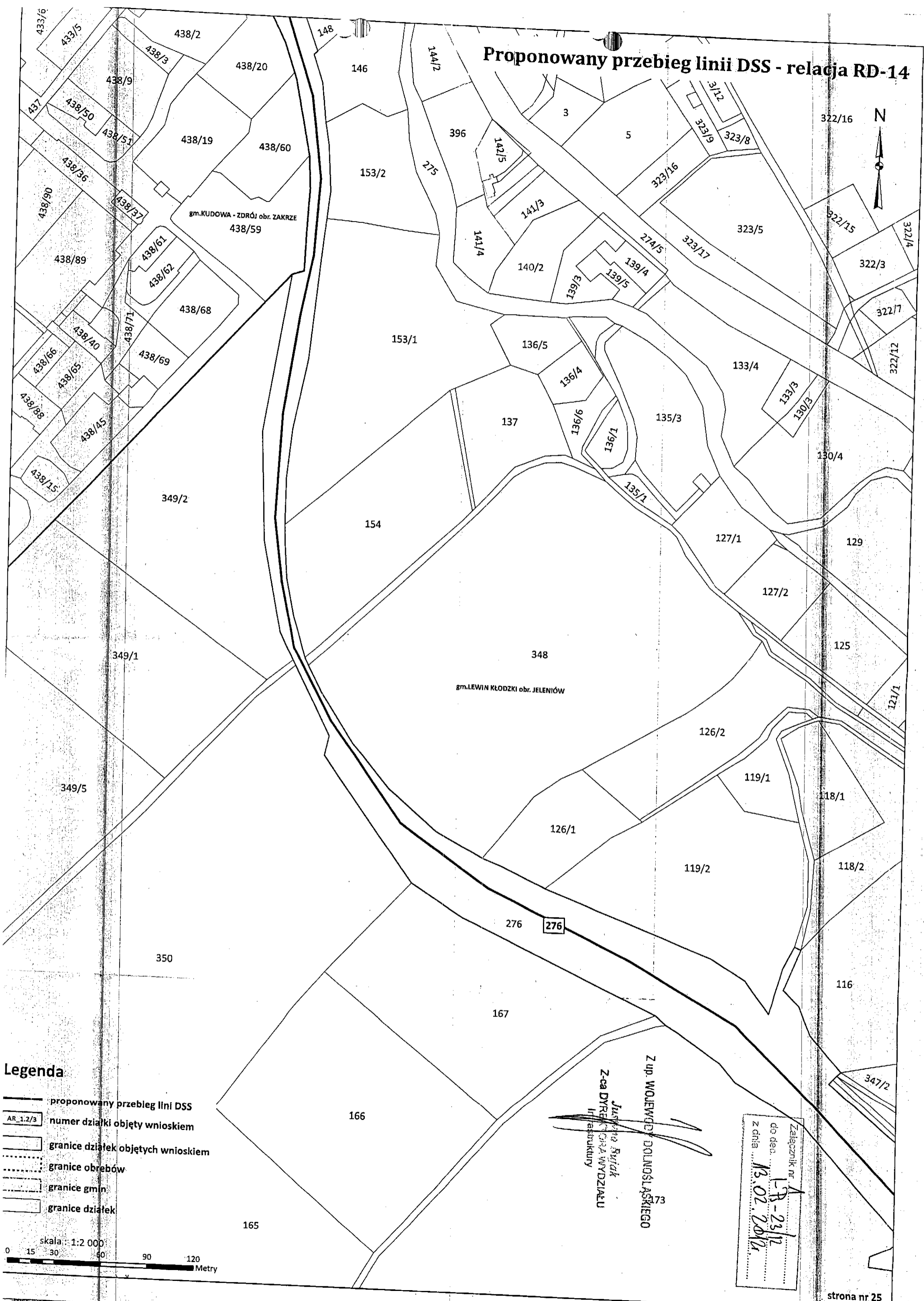
- Legenda**
- proponowany przebieg linii DSS
 - numer działki objęty wnioskiem
 - granice działek objętych wnioskiem
 - granice obrobów
 - granice gmin
 - granice działek



Z up. WOJEWODY MAZOWIECKIEGO
Z-ca DYREKTORA WYDZIAŁU
Infrastruktury

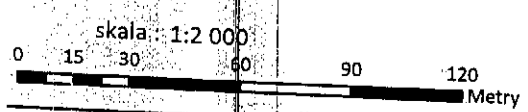
Załącznik nr 1
do dec. 193-2311
z dnia 15.02.2012.

Proponowany przebieg linii DSS - relacja RD-14



Legenda

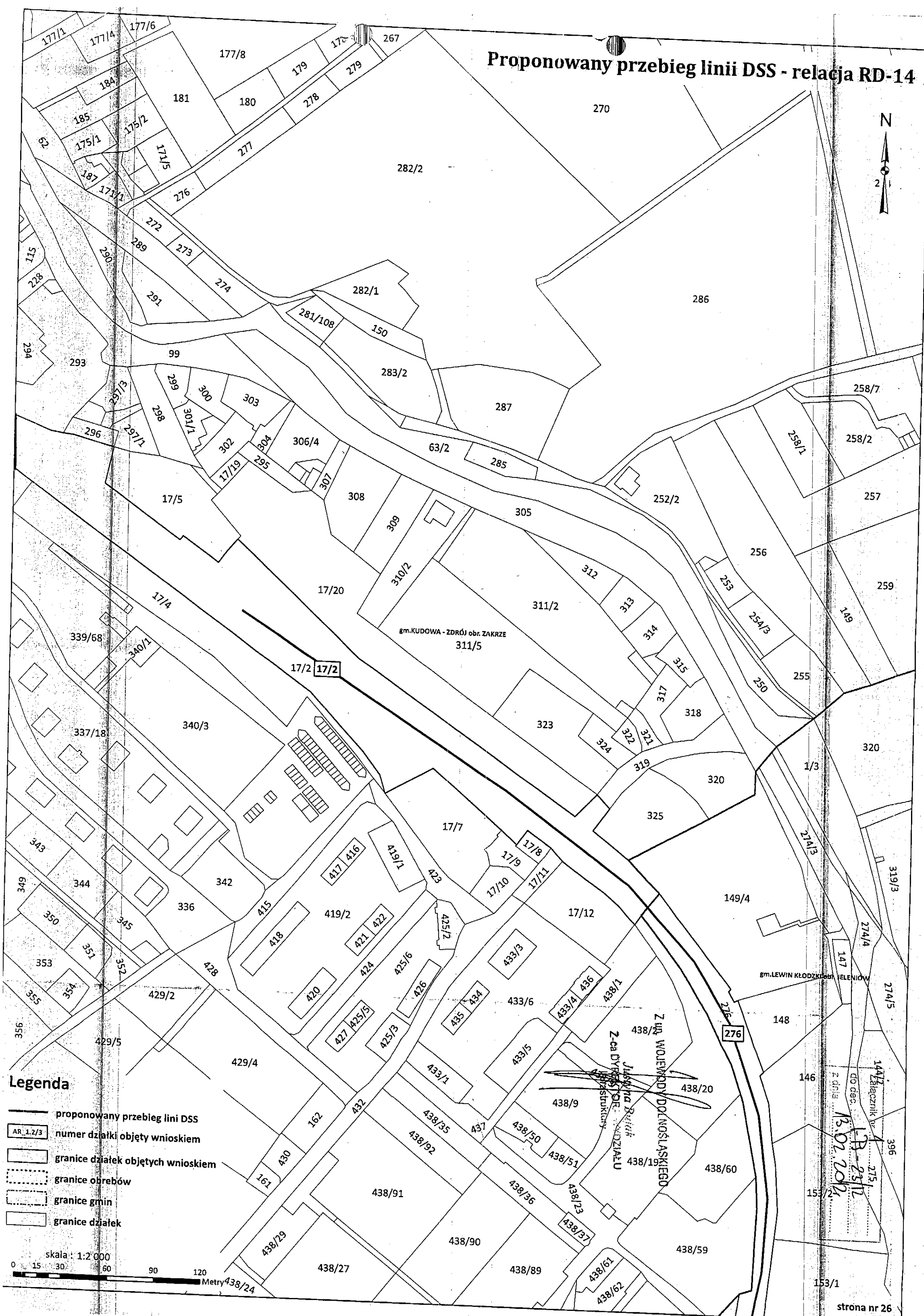
- proponowany przebieg linii DSS
- numer działki objęty wnioskiem
- granice działek objętych wnioskiem
- granice obrobów
- granice gmin
- granice działek



Justyna Ryjak
 Z-ca DYREKTORA WYDZIAŁU
 Infrastruktury
 Z up. WOJEWÓDZKI DOLNOŚLĄSKIEGO

Załącznik nr 1
 do dec. LR-23/12
 z dnia 13.02.2012

Proponowany przebieg linii DSS - relacja RD-14



- Legenda**
- proponowany przebieg linii DSS
 - AR.1.2/3 numer działki objęty wnioskiem
 - granicz działek objętych wnioskiem
 - granicz obrębów
 - granicz gmin
 - granicz działek



1441/1
Załącznik nr 1
do dec. z dnia 13.02.2012 r.
1441/2
275/1